

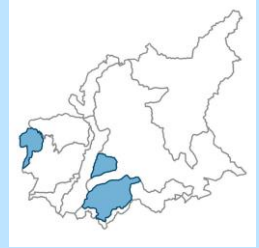
# D – PLATEAUX DE HAUTE PROVENCE

## Bloc diagramme - Enjeux et objectifs de qualité paysagère

Maintenir l'identité paysagère rurale liée aux polycultures de lavandin, céréale, prairie, olivette, truffière et châtaigneraie

Valoriser les centres anciens et le patrimoine bâti de pays

Maitriser l'implantation des centrales photovoltaïques en concurrence avec les espaces agricoles et naturels



### Paysage routier

Maintenir le gabarit des routes, sans élargissement standardisé  
Préserver les premiers plans offrant des belles perspectives vers la montagne de Lure, les contreforts alpins et les portes du Verdon

### Energie renouvelable

Contrôler et maîtriser le développement des centrales photovoltaïques  
Privilégier une démarche globale de transition énergétique  
Limiter les nouveaux projets d'énergie renouvelable aux lieux déjà anthropisés

### Patrimoine local

Inventorier et préserver le patrimoine bâti de pays (cabanon, ferme, restanques ...) et les arbres marqueur du terroir (amandier, chêne, murier, olivier et châtaigner sur Albion)

### Agriculture

Favoriser les cultures traditionnelles au sec (céréale, lavandin, verger d'olivier et d'amandier, truffière ...) et une agriculture respectueuse de l'environnement  
La culture du lavandin contribue à une image de carte postale du département  
Encadrer la découverte touristique au moment de la floraison et de la récolte  
Maîtriser les points de vente directs entraînant un mitage le long des routes  
Préserver et restaurer les fermes et veiller à la qualité des abords  
Intégrer les nouveaux bâtiments et maîtriser le développement de hangars photovoltaïques

### Zone d'activités

Maîtriser le développement de ZA et intégrer les zones existantes

### Cours d'eau

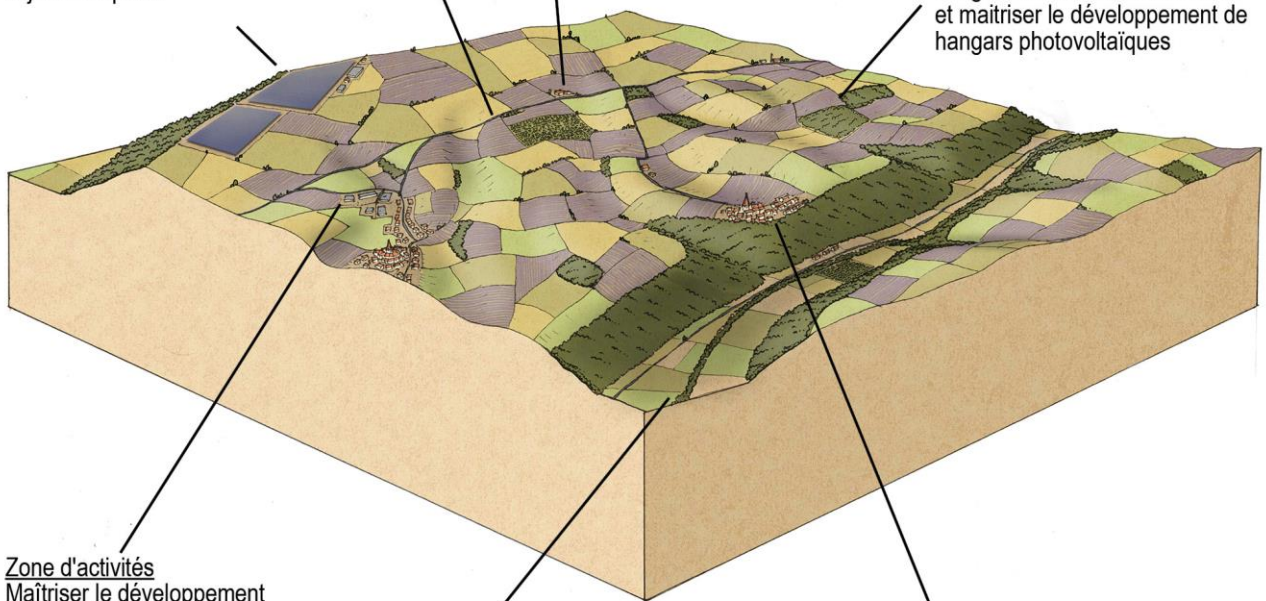
Préserver les cours d'eau et leurs ripisylves  
Favoriser les techniques de génie écologique dans les aménagements

### Forêt

Promouvoir une gestion forestière et une DFCI respectueuse des paysages et de la biodiversité  
Développer la filière bois et les châtaigneraies sur Albion

### Centre ancien

Préserver la silhouette des villages perchés  
Réinvestir les centres anciens  
Préserver et restaurer le bâti, revitaliser les services et le commerce de proximité  
Stopper la dispersion de pavillons et l'urbanisation linéaire  
Lutter contre la pollution lumineuse  
Requalifier les entrées de villages et les espaces publics traditionnels



**UNITES PAYSAGERES** : 3 Plateau d'Albion, 15 Le plateau de Valensole, 16 Le plateau de Puimichel

**COMMUNES** : Allemagne-en-Provence, Banon, Bras d'Asse, Brunet, Entrevennes, Esparron-de-Verdon, Gréoux-les-Bains, Le Castellet, Les Mées, Les Omergues, Malijai, Montagnac-Montpezat, Montsalier, Moustiers-Sainte-Marie, Oraison, Puimichel, Puimoisson, Quinson, Redortiers, Revest-du-Bion, Riez, Roumoules, Sainte-Croix-du-Verdon, Saint-Jeannet, Saint-Julien d'Asse, Saint-Jurs, Saint-Laurent-du-Verdon, Saint-Martin-de-Brômes, Simiane-la-Rotonde, Valensole

### **CARACTERISTIQUES PAYSAGERES DES PLATEAUX DE HAUTE PROVENCE**

Les plateaux d'Albion, Valensole et Puimichel présentent des ondulations de relief amples et souples, entaillées de vallons boisés et intimistes qui s'inscrivent en contraste avec des paysages ouverts des parties tabulaires. Lavandin, céréales, prairies, oliveraies, truffières, châtaigneraies composent une riche mosaïque agricole maillée de haies, de bois et de vieux arbres isolés. Les ambiances et la lumière sont méditerranéennes. Les vues lointaines portent vers des reliefs emblématiques de Provence ; Mont Ventoux, Montagne de Lure, Montdenier, Mourre de Chanier, reliefs alpins et Sainte Victoire. Des fermes isolées sont disséminées sur tout le territoire alors que les villages, peu nombreux, sont soit abrités au creux d'un microrelief, soit perchés. Les extensions urbaines et les nouvelles constructions dans l'espace agricole sont à maîtriser pour préserver le caractère rural ainsi que le développement de projets d'énergie renouvelable (photovoltaïque ou éolien).

#### **Images de paysages construits**



Village perché et extensions (Saint-Jurs)




Parc Photovoltaïque (Les Mées)



Entrée de village banalisée (Puimoisson)

#### **Images de paysages ruraux**



Champ de lavandin, image de carte postale du département (Valensole)



Polycultures ; olivier, lavandin, prairies et céréales (Puimichel)



Lavandin et prairies (Revest-de-Bion)

#### **Images de structures végétales et naturelles**



Maillage de haies et de bois (Puimichel)



Vieil amandier en ponctuation du parcellaire agricole (Puimichel)



Châtaigneraie (Revest-de-Bion)